



TABELIONATO DE NOTAS E REGISTRO CIVIL DAS PESSOAS
NATURAIS DE NOVA BRASILÂNDIA, COMARCA DE CHAPADA DOS
GUIMARÃES, ESTADO DE MATO GROSSO

Wesley Bormann
Tabelião e Registrador

LIVRO Nº: 19
FOLHA Nº: 07/09

ESCRITURA PÚBLICA DE DESMEMBRAMENTO COM
APURAÇÃO DE REMANESCENTE que faz: **MUNICÍPIO DE NOVA**
BRASILÂNDIA/MT, na forma abaixo:

S A I B A M todos quantos esta Pública Escritura bastante virem que aos vinte e um dias do mês de dezembro do ano de dois mil e vinte e dois, (21/12/2022), neste Município de Nova Brasilândia, Comarca de Chapada dos Guimarães, Estado Federado de Mato Grosso, República Federativa do Brasil, na sede deste Tabelionato, perante mim, Rosa das Graças de Campos, Tabeliã Substituta, compareceram as partes entre si justas e contratadas, a saber: como **OUTORGANTE E RECIPROCAMENTE OUTORGADA: MUNICÍPIO DE NOVA BRASILÂNDIA/MT**, pessoa jurídica de direito público inscrita no CNPJ sob o nº 15.023.963/0001-88, endereço eletrônico: novabrasilandia-mt@hotmail.com, com sede na Avenida Vereador Genival Nunes Araujo, nº 267, Centro, CEP: 78.860-000, Nova Brasilândia/MT, neste ato representada pela Prefeitura Municipal Sra. MAURIZA AUGUSTA DE OLIVEIRA, brasileira, divorciada, empresária, portadora da cédula de identidade RG nº 1260492-5 SSP/MT, expedida em 30/11/2011, inscrita no CPF sob o nº 535.090.561-91, sem endereço eletrônico, nascida aos 20/01/1971, natural de Poxoréo/MT, filiação: Tiago Jose de Oliveira e Lazara Augusta de Oliveira, residente e domiciliada na Rua Agripino Antonio das Neves, s/n, Centro, CEP: 78.860-000, Nova Brasilândia/MT. Os presentes foram identificados e reconhecidos por mim, pela documentação pessoal que me foi apresentada, de cuja identidade e capacidade jurídica dou fé. E, perante mim, pelos contratantes, falando cada um por sua vez, sem induzimento ou coação ou qualquer causa impeditiva da manifestação da vontade, foi dito uniforme e sucessivamente o seguinte: **PRIMEIRO – DO IMÓVEL:** Que o Município de Nova Brasilândia/MT é proprietário e legítimo possuidor do imóvel a seguir descrito: **UMA ÁREA DE TERRAS COM 51.271,20M²**, denominada **Área nº 03**, situado no Município de **NOVA BRASILÂNDIA/MT**, **DESCRIÇÃO DO PERÍMETRO: AO NORTE COM:** Cohab Durval Thomaz; **AO SUL COM:** Perímetro Urbano; **AO LESTE COM:** Daniel de Campos Gomes; **AO OESTE COM:** MT-140. **CONFRONTAÇÃO: FRENTE:** Perímetro

Av. Brasil, s/n, Centro, Nova Brasilândia/MT – CEP: 78.860-000
Fone: (66) 9.8430-9169 / e-mail: cariorionovabrasilandia@gmail.com



urbano, distância 306,49m; **LADO DIREITO:** MT-140, distância 275,00 m; **FUNDOS:** Cohab, distância 200,00 m; **LADO ESQUERDO:** Daniel de Campos Gomes, distância 246,82 m. **DESCRIÇÃO DO CAMINHAMENTO:** Parte do ponto "PQE.01", correspondente à coordenada geográfica 14°55'18".24"S 54°58'25.97"O, com azimuth de 78°35'24" percorrendo 62,68 metros até encontrar o ponto "PQE.02", correspondente à coordenada geográfica 14°55'17.91"S 54°58'23.88"O, deste segue com azimuth de 354°33'00" percorrendo 22 metros até encontrar o ponto "PQE.03", correspondente à coordenada geográfica 14°55'17".21"S 54°58'24.04"O, deste segue com azimuth de 70°16'12" percorrendo 41,00 metros até encontrar o ponto "PQE.04", correspondente à coordenada geográfica 14°55'16".76"S 54°58'22.76"O, deste segue com azimuth de 167°21'36" percorrendo 28 metros até encontrar o ponto "PQE.05", correspondente à coordenada geográfica 14°55'17".65"S 54°58'22.56"O, deste segue com azimuth de 78°35'24" percorrendo 11,02 metros até encontrar o ponto "PQE.06", correspondente à coordenada geográfica 14°55'17".54"S 54°58'22.20"O, deste segue com azimuth de 358°35'24" percorrendo 26,00 metros até encontrar o ponto "PQE.07", correspondente à coordenada geográfica 14°55'16".73"S 54°58'22.39"O, deste segue com azimuth de 348°35'24" percorrendo 15,00 metros até encontrar o ponto "PQE.08", correspondente à coordenada geográfica 14°55'16".26"S 54°58'22.49"O, deste segue com azimuth de 78°35'24" percorrendo 20,80 metros até encontrar o ponto "PQE.09", correspondente à coordenada geográfica 14°55'16".09"S 54°58'21.82"O, deste segue com azimuth de 168°35'24" percorrendo 12,87 metros até encontrar o ponto "PQE.10", correspondente à coordenada geográfica 14°55'16".48"S 54°58'21.72"O, deste segue com azimuth de 78°35'24" percorrendo 67,12 metros até encontrar o ponto "PQE.11", correspondente à coordenada geográfica 14°55'16".05"S 54°58'19.54"O, com azimuth de 351°51'36" percorrendo 246,82 metros até encontrar o ponto "PQE.12", correspondente à coordenada geográfica 14°55'8.17"S 54°58'20.74"O, deste segue com azimuth de 258°22'12" percorrendo 200,00 metros até encontrar o ponto "PQE.13", correspondente à coordenada geográfica 14°55'9".39"S 54°58'27.32"O, deste segue com azimuth de 17°52'12" percorrendo 275 metros até encontrar o ponto "PQE.01", nos exatos termos descritos na **Matrícula nº 22.149** do 1º Ofício de Registro de Imóveis da Comarca de Chapada dos Guimarães/MT; **SEGUNDO – PROCEDÊNCIA:** O imóvel é oriundo do R-01 da Matrícula nº 15.930, Livro 2-DI de 09/03/2011 do Cartório de Registro de Imóveis de Chapada dos






Guimarães/MT; **TERCEIRO – DISPONIBILIDADE:** A outorgante e reciprocamente outorgada declara que o imóvel objeto do negócio está livre de ônus fiscais e outros judiciais ou extrajudiciais, inexistindo em relação a ele ações reais e pessoais reipersecutórias, o que é declarado para os efeitos do Decreto Federal nº 93.240/1986, art. 1º, §3º; **QUARTO – DESMEMBRAMENTO:** Que, nos permissivos termos da Lei nº 6015/73, resolve DESMEMBRAR do imóvel acima descrito, 01 (uma) unidade imobiliária, com as seguintes descrições, a saber: ÁREA – 5.550,012m², com a seguinte descrição do perímetro, a saber: Inicia-se a descrição deste perímetro no vértice **MP 01**, de coordenadas **N 8.349.416,85m** e **E 717.988,90m**; deste, segue confrontando com ÁREA REMANESCENTE/MAT 22.149, com os seguintes azimutes e distâncias: 108°08'37" e 46,54 m até o vértice **MP 02**, de coordenadas **N 8.349.402,36m** e **E 718.033,13m**; deste, segue confrontando com ÁREA REMANESCENTE/ MAT 22.149, com os seguintes azimutes e distâncias: 167°41'24" e 19,82 m até o vértice **MP 03**, de coordenadas **N 8.349.383,00m** e **E 718.037,36m**; deste, segue confrontando com PERIMETRO URBANO, com os seguintes azimutes e distâncias: 250°38'40" e 40,69 m até o vértice **MP 04**, de coordenadas **N 8.349.369,51m** e **E 717.998,97m**; 167°59'30" e 22,04 m até o vértice **MP 05**, de coordenadas **N 8.349.347,95m** e **E 718.003,56m**; 261°17'55" e 63,29 m até o vértice **MP 06**, de coordenadas **N 8.349.338,38m** e **E 717.941,00m**; deste, segue confrontando com MT-140, com os seguintes azimutes e distâncias: 352°05'05" e 66,96 m até o vértice **MP 07**, de coordenadas **N 8.349.404,70m** e **E 717.931,78m**; deste, segue confrontando com ÁREA REMANESCENTE/ MAT 22.149, com os seguintes azimutes e distâncias: 77°59'31" e 58,41 m até o vértice **MP 01**, ponto inicial da descrição deste perímetro, tudo nos exatos termos descritos na Planta e Memorial Descritivo elaborado pelo Engenheiro Florestal e Técnico em Geoprocessamento Vinicius de Castro Miranda, CREA-MT 022589, ART DE OBRA/SERVIÇO 1220220203908, valor: R\$ 88,78, registrada em 26/10/2022, número 140000000008614925, área na qual a proprietária atribui o valor de R\$ 166.500,36 (cento e sessenta e seis mil e quinhentos reais e trinta e seis centavos) para efeitos fiscais; **QUINTO – DA ÁREA REMANESCENTE:** Que assim, remanesce uma área de **45.721,188m²**, com a seguinte descrição do perímetro, a saber: Inicia-se a descrição deste perímetro no vértice **MP 01**, de coordenada **N**


8.349.646,51m e E 718.100,14; deste, segue confrontando com **VALDINO GOMES DE CAMPOS**, com os seguintes azimutes e distâncias: 171°19'00" e 14,95 m, até o vértice **MP02**, de coordenadas N 8.349.631,73m e E 718.102,40; deste, segue confrontando com **ETA**, com os seguintes azimutes e distâncias: 263°37'25" e 30,71 m até o vértice **MP 03**, de coordenadas N 8.349.628,32m e E 718.071,88m; 172°46'12" e 15,51 m até o vértice **MP 04**, de coordenadas N 8.349.612,93m e E 718.073,83m; 84°49'13" e 30,94 m até o vértice **MP 05**, de coordenadas N 8.349.615,72m e E 718.104,65; deste, segue confrontando com **VALDINO GOMES DE CAMPOS**, com os seguintes azimutes e distâncias: 172°09'38" e 213,77 m até o vértice **MP06**, de coordenadas N 8.349.403,95m e E 718.133,81m; deste, segue confrontando com **PERÍMETRO URBANO**, com os seguintes azimutes e distâncias: 259°03'18" e 66,49 m até o vértice **MP07**, de coordenadas N 8.349.391,32m e E 718.068,52m; 346°31'21" e 12,36 m até o vértice **MP08**, de coordenadas N 8.349.403,34m e E 718.065,64m; 255°53'50" e 20,70 m até o vértice **MP09**, de coordenadas N 8.349.398,29m e E 718.045,57m; 168°50'00" e 14,75 m até o vértice **MP10**, de coordenadas N 8.349.383,82m e E 718.048,43m; 167°40'26" e 25,54 m até o vértice **MP11**, de coordenadas N 8.349.358,87m e E 718.053,88m; 253°04'37" e 11,28 m até o vértice **MP12**, de coordenadas N 8.349.355,59m e E 718.043,09m; deste, segue confrontando com **PARQUE ECOLÓGICO**, com os seguintes azimutes e distâncias: 348°11'46" e 28,01 m até o vértice **MP13**, de coordenadas N 8.349.383,00m e E 718.037,36m; 347°41'24" e 19,82 m até o vértice **MP14**, de coordenadas N 8.349.402,36m e E 718.033,13m; 288°08'37" e 46,54 m até o vértice **MP15**, de coordenadas N 8.349.416,85m e E 717.988,90m; 257°59'31" e 58,41 m até o vértice **MP16**, de coordenadas N 8.349.404,70m e E 717.931,78m; deste, segue confrontando com **MT-140**, com os seguintes azimutes e distâncias: 352°05'06" e 208,08 m até o vértice **MP17**, de coordenadas N 8.349.610,79m e E 717.903,12m; deste, segue confrontando com **PERÍMETRO URBANO/COHAB DURVAL THOMAZ**, com os seguintes azimutes e distâncias: 79°43'35" e 200,23 m até o vértice **MP 01**, ponto inicial da descrição deste perímetro, tudo nos exatos termos descritos na Planta e Memorial Descritivo elaborado pelo Engenheiro Florestal e Técnico em Geoprocessamento, CREA-MT 022589, ART DE OBRA/SERVIÇO 1220220204206, valor: R\$ 88,78, registrada em 31/10/2022, número 140000000008618017, área na



qual a proprietária atribui o valor de **R\$ 1.371.635,64 (um milhão e trezentos e setenta e um mil e seiscentos e trinta e cinco reais e sessenta e quatro centavos)** para efeitos fiscais; **SEXTO: DA PERMISSÃO PARA O DESMEMBRAMENTO:** Pela atual Prefeita, representante do Poder Público Municipal, foi dito que o desmembramento acima descrito atende o interesse Público, razão pela qual autoriza o ato que se contém no presente instrumento; **SÉTIMO – TRIBUTOS:** Por força da IMUNIDADE, prevista no artigo 150, VI, 'a', da Constituição Federal e por não haver transmissão imobiliária, nada é devido a título de imposto; **OITAVO – DOCUMENTOS:** Foram cumpridas as exigências documentais constantes da Lei Federal nº 7.433/85, tal como regulamentada pelo citado Decreto nº 93.240/86 e pelo Código de Normas Gerais da Corregedoria-Geral da Justiça do Foro Extrajudicial do Mato Grosso - CNGCE; **NONO – DAÇÃO DE FÉ NOTARIAL:** Recebi, conferi e dou fé da apresentação dos documentos de identificação, estado civil e representação das partes, que ficam arquivadas neste Tabelionato junto com o seguinte documento: **a)** Certidão Negativa de ônus reais da Matrícula nº 22.149 do 1º Ofício de Registro de Imóveis de Chapada dos Guimarães/MT, expedida em 16/12/2022; Com base no artigo 303, V, 'd', §4º do CNGCE, as partes foram cientificadas de que poderão obter, nos termos do artigo 642-A da Consolidação das Leis do Trabalho – CLT, a Certidão Negativa de Débitos Trabalhistas - CNDT; A outorgante e reciprocamente outorgada dispensa outras certidões, responsabilizando-se por eventuais débitos, a teor do disposto no artigo 306, § 2º do CNGCE; **DÉCIMO – DECLARAÇÕES:** Pelas partes, foi dito que aceitam a presente escritura em todos os seus expressos termos. A outorgante e reciprocamente outorgada declara que não está sujeita as exigências da Lei nº 8.112/91, bem como nos dispositivos de regulamento da Previdência Social, aprovado pelo Decreto nº 3.048/99 e posteriores alterações; **DÉCIMO PRIMEIRO – DECLARAÇÕES FINAIS:** As partes foram esclarecidas pelo Tabelião sobre as normas legais e os efeitos atinentes a este negócio, em especial sobre os artigos citados na escritura. A outorgante e reciprocamente outorgada declara que não houve intermediação de corretor imobiliário. As partes se responsabilizam expressa e solidariamente por eventuais débitos de impostos, taxas, tributos e quaisquer outros tributos incidentes sobre o imóvel; **DÉCIMO SEGUNDO - AUTORIZAÇÃO:** As partes solicitam e



autorizam o Sr. Oficial de Registro Imobiliário a proceder a todos e quaisquer atos, averbações e registros necessários. Foi emitida a **DOI – Declaração de Operações Imobiliárias** – conforme previsão legal. Foi promovida prévia consulta à base de dados da Central Nacional de Indisponibilidade, nos termos do Provimento nº 39/2014 do Conselho Nacional de Justiça – CNJ, em nome de **MUNICÍPIO DE NOVA BRASILÂNDIA/MT**, com resultado de pesquisa negativo e código Hash e162.0ad3.4210.e8ef.1b2a.3793.4a84.85b6.5541.bbd8, gerado às 16:39:04 do dia 19/12/2022; MAURIZA AUGUSTA DE OLIVEIRA, com resultado de pesquisa negativo e código Hash dce5.2508.888c.5b33.b0c2.f901.b81d.cb74.b31f.4318, gerado às 16:40:20 do dia 19/12/2022; Foram dispensadas as testemunhas instrumentárias de acordo com o §5º do Artigo 215 do Código Civil Brasileiro. Nada mais, a pedido, lavrei a presente a qual depois de feita foi integralmente lida em voz alta aos presentes, que a aceitaram por achá-la conforme, outorgam e assinam, tudo perante mim, Rosas das Graças de Campos, Tabeliã Substituta, que conferi, subscrevo, dou fé e assino em público e raso encerrando o ato. Emolumentos: R\$ 9.044,08, dos quais 20% (vinte por cento) destinado ao Tribunal de Justiça do Mato Grosso. **Em testº.**  **da verdade.**



ROSA DAS GRAÇAS DE CAMPOS
TABELIÃ SUBSTITUTA

OUTORGANTE E RECIPROCAMENTE OUTORGADA: MUNICÍPIO DE NOVA BRASILÂNDIA/MT
Representada pela Prefeita: MAURIZA AUGUSTA DE OLIVEIRA

Poder Judiciário do Estado de Mato Grosso
Ato de Notas e de Registro
Código do Cartório: 50



Selo de Controle Digital
Código do Ato: 12, 12,
BSK70749 – R\$ 9.044,08 - Digital
Consulte: www.tjmt.jus.br/selos

 **Selo de Controle Digital**





Valide aqui
a certidão.

**PRIMEIRO TABELIONATO E REGISTRADORIA PAIXÃO
COMARCA DE CHAPADA DOS GUIMARAES - MT**

**Registro Geral de Imóveis
Registro de Títulos e Documentos**

Cristóvão

**Cristóvão Pedriel da Paixão
1º Tabelião e Oficial**

MATRÍCULA: 22.149 LIVRO Nº: 2-FE FOLHA Nº: 176 DATA: 21/01/2019

IMÓVEL: UMA ÁREA DE TERRAS COM 51.271,20M², denominada Área nº 03, situado no município de NOVA BRASILÂNDIA/MT, **DESCRIÇÃO DO PERÍMETRO:** AO NORTE COM: Cohab Durval Thomaz; AO SUL COM: Perímetro Urbano; AO LESTE COM: Daniel de Campos Gomes; AO OESTE COM: MT-140. **CONFRONTAÇÃO:** FRENTE: Perímetro urbano, distância 306,49m; LADO DIREITO: MT-140, distância 275,00 m; FUNDOS: Cohab, distância 200,00 m; LADO ESQUERDO: Daniel de Campos Goines, distância 246,82 m. **DESCRIÇÃO DO CAMINHAMENTO:** Parte do ponto "PQE.01", correspondente à coordenada geográfica 14°55'18".24"S 54°58'25.97"O, com azimute de 78°35'24" percorrendo 62,68 metros até encontrar o ponto "PQE.02", correspondente à coordenada geográfica 14°55'17.91"S 54°58'23.88"O, deste segue com azimute de 354°33'00" percorrendo 22 metros até encontrar o ponto "PQE.03", correspondente à coordenada geográfica 14°55'17.21"S 54°58'24.04"O, deste segue com azimute de 70°16'12" percorrendo 41,00 metros até encontrar o ponto "PQE.04", correspondente à coordenada geográfica 14°55'16.76"S 54°58'22.76"O, deste segue com azimute de 167°21'36" percorrendo 28 metros até encontrar o ponto "PQE.05", correspondente à coordenada geográfica 14°55'17.65"S 54°58'22.56"O, deste segue com azimute de 78°35'24" percorrendo 11,02 metros até encontrar o ponto "PQE.06", correspondente à coordenada geográfica 14°55'17.54"S 54°58'22.20"O, deste segue com azimute de 358°35'24" percorrendo 26,00 metros até encontrar o ponto "PQE.07", correspondente à coordenada geográfica 14°55'16.73"S 54°58'22.39"O, deste segue com azimute de 348°35'24" percorrendo 15,00 metros até encontrar com o ponto "PQE.08", correspondente à coordenada geográfica 14°55'16.26"S 54°58'22.49"O, deste segue com azimute de 78°35'24" percorrendo 20,80 metros até encontrar o ponto "PQE.09", correspondente à coordenada geográfica 14°55'16.09"S 54°58'21.82"O, deste segue com azimute de 168°35'24" percorrendo 12,87 metros até encontrar com o ponto "PQE.10", correspondente à coordenada geográfica 14°55'16.48"S 54°58'21.72"O, deste segue com azimute de 78°35'24" percorrendo 67,12 metros até encontrar com o ponto "PQE.11", correspondente à coordenada geográfica 14°55'16.05"S 54°58'19.54"O, deste segue com azimute de 351°51'36" percorrendo 246,82 metros até encontrar o ponto "PQE.12", correspondente à coordenada geográfica 14°55'8.17"S 54°58'20.74"O, deste segue com azimute de 258°22'12" percorrendo 200,00 metros até encontrar o ponto "PQE.13", correspondente à coordenada geográfica 14°55'9.39"S 54°58'27.32"O, deste segue com azimute de 171°52'12" percorrendo 275 metros até encontrar o ponto inicial "PQE.01". Conforme mapa e memorial descritivo, elaborado pelo Engenheiro Civil, Saulo Nakamura, CREA/MT sob n. 5069469716, e Autorização de Desmembramento expedida pela Prefeitura Municipal de Nova Brasilândia/MT, aos 04/06/2018 e assinada por Giselle Mendes de Araújo Souza, Chefe do Departamento de Tributos – Portaria 015/2017 de 02/01/2017, e ART n. 2957706, 2957737 e 2965391, devidamente quitados. **PROPRIETÁRIO:** MUNICÍPIO DE NOVA BRASILÂNDIA, pessoa jurídica de direito público, inscrita no CNPJ- 15.023.963/0001-88, estabelecida na Avenida Vereador Genival Nunes de Araújo, n. 267, Centro, Nova Brasilândia/MT, representado pela prefeita municipal **MAURIZA AUGUSTA DE OLIVEIRA**, brasileira, convivente em união estável, administradora, natural de Poxoréo/MT, nascida aos 20/01/1971, filha de Tiago José de Oliveira e Lázara Augusta de Oliveira, portadora da Carteira de Identidade RG-1260492-5 SJSP/MT, expedida em 30/11/11 e inscrita no CPF/MF- 535.090.561-91, residente e domiciliada na Rua Agripino Antônio das Neves, s/n, Centro, Nova Brasilândia/MT, conforme consta na ata de sessão solene de posse, datada de 01/01/2017. **NUMERO DO REGISTRO ANTERIOR:** 01 da Matrícula n. 15.930, livro 2-DI, em 09/03/2011, neste RGI. PROTOCOLO n. 37641; O.S. n. 67702. SELO DIGITAL BEM 61964. Emolumentos R\$ 68,53. Chapada dos Guimarães/MT, 21 de janeiro de 2019

Eu, Pauliana Nonato de Oliveira, (Pauliana Nonato de Oliveira), servidora, recebi, li, formalizei, achei conforme e subscrevi.

Eu, Lais Soares Cardoso, (Lais Soares Cardoso), revisora, conferi, achei conforme e

Valide a certidão clicando no link a seguir: <https://assinador-web.onr.org.br/docs/MRH9Q-SA7EW-78HYZ-NZHGY>

Documento assinado digitalmente
www.registradores.onr.org.br

saec
Serviço de Atendimento
Eletrônico Compartilhado



Valide aqui
a certidão.

PRIMEIRO TABELIONATO E REGISTRADORIA PAIXÃO
COMARCA DE CHAPADA DOS GUIMARÃES - MT

Registro Geral de Imóveis
Registro de Títulos e Documentos

Cristóvão Pedriel da Paixão

Cristóvão Pedriel da Paixão
1º Tabelião e Oficial

MATRÍCULA: 22.149 **LIVRO Nº: 2-FE** **FOLHA Nº: 176/vº** **DATA: 21/01/2019**

subcrevi.

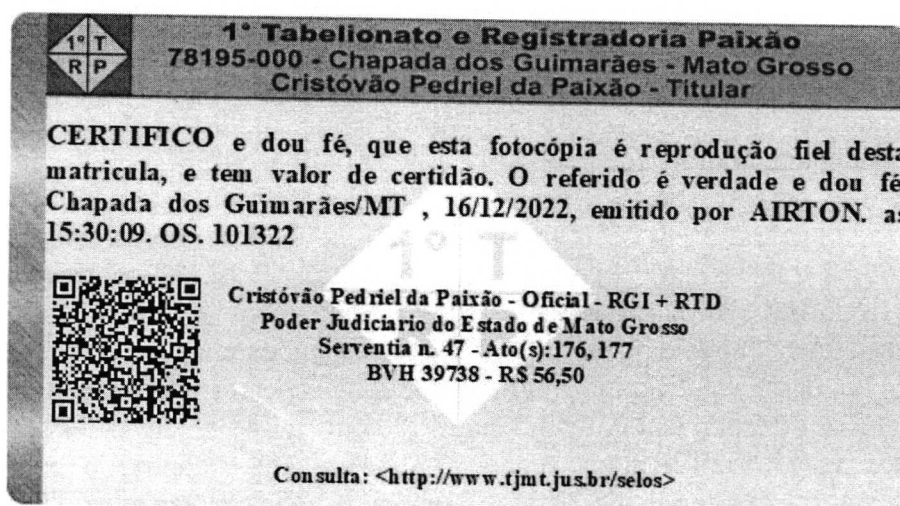
Eu, *Cristóvão Pedriel da Paixão*, (Diác. Cristóvão Pedriel da Paixão) Oficial, subcrevi.

AV-01 - 22.149 - Protocolo 37641 em 09/01/2019 - O imóvel acima foi matriculado conforme Escritura Pública de Desmembramento de Imóvel Urbano, lavrada às fls. 181/182, livro 016, aos 19/06/2018, no Serviço Notarial e Registral Campos, Comarca de Chapada dos Guimarães/MT, pela Tabeliã Substituta Rosa das Graças de Campos. O.S. n. 67702. SELO DIGITAL BEM 61965. Emolumentos R\$ 4.191,30. Emolumentos cobrados mediante valor declarado na escritura de R\$ 215.339,04, Chapada dos Guimarães/MT, 21 de janeiro de 2019.

Eu, *Pauliana Nonato de Oliveira*, (Pauliana Nonato de Oliveira), servidora, recebi, li, formalizei, achei conforme e subcrevi.

Eu, *Lais Soares Cardoso*, (Lais Soares Cardoso), revisora, conferi, achei conforme e subcrevi.

Eu, *Cristóvão Pedriel da Paixão*, (Diác. Cristóvão Pedriel da Paixão) Oficial, subcrevi.



Valide a certidão clicando no link a seguir: <https://assinador-web.onr.org.br/docs/MRH9Q-SA7EW-78HYZ-NZHGY>





saec

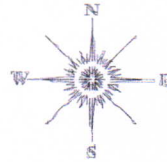
Serviço de Atendimento
Eletrônico Compartilhado

Documento assinado digitalmente
www.registradores.onr.org.br

onr

CONVENÇÕES

-  Vértices Tipo M
-  Vértices Tipo P
-  Vértices Tipo V
-  Perímetro



Orientação

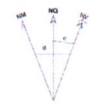
Convergência e declinação do ponto: MP 01

Elipsóide: SIRGAS2000

Latitude $\Phi = 14^{\circ}55'15.662653''$ S

Longitude $\lambda = 54^{\circ}58'24.413837''$ W

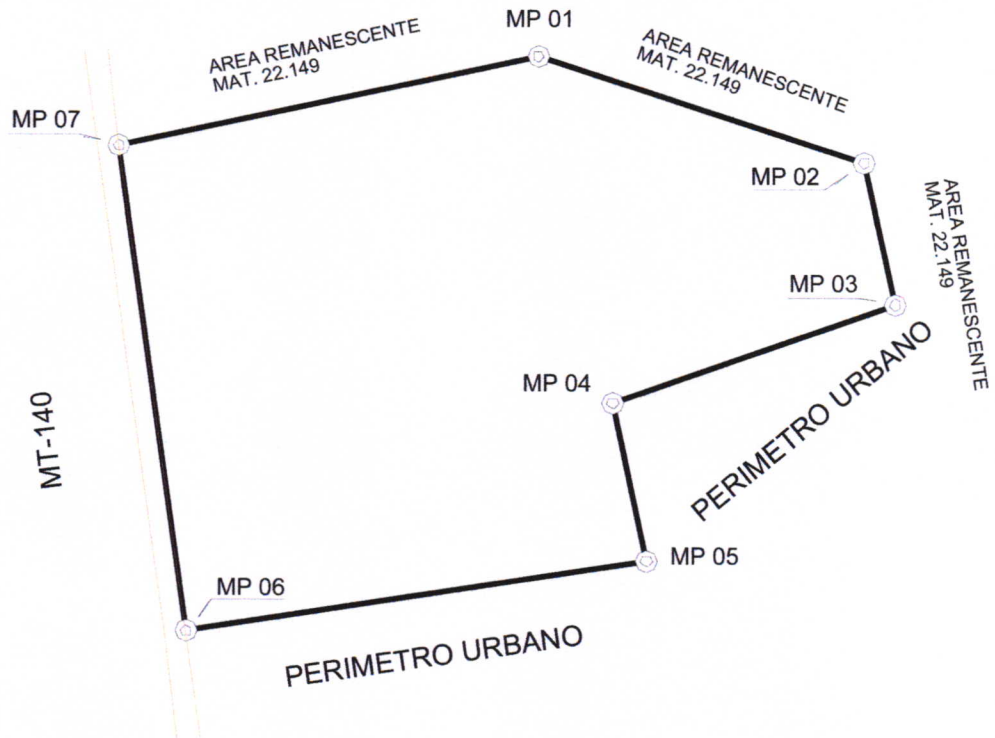
Data: 24/03/2000



c = Convergência meridiana: $-00^{\circ}31'19.266150''$

d = Declinação magnética: $-15^{\circ}37'16.019824''$

ad = Variação anual da dec. magnética: $-00^{\circ}09'32.684365''$



Area Desmembrada - (Parque Ecologico)

De	Para	Coord. N(Y)	Coord. E(X)	Azimuth	Distância	Fator K	Latitude	Longitude
MP 01	MP 02	8.349.402,9590	718.033.1343	109°08'37"	46,544 m	1.00018796	14°55'16.121003"S	54°58'22.929801"W
MP 02	MP 03	8.349.382,9980	718.037.3892	187°41'24"	19,818 m	1.00018798	14°55'16.749519"S	54°58'22.782564"W
MP 03	MP 04	8.349.369,5140	717.998,9735	250°38'40"	40,685 m	1.00018778	14°55'17.199516"S	54°58'24.062552"W
MP 04	MP 05	8.349.347,9524	718.003,5598	167°59'30"	22,044 m	1.00018780	14°55'17.899516"S	54°58'23.902584"W
MP 05	MP 06	8.349.338,3773	717.940,9966	261°17'55"	63,292 m	1.00018747	14°55'18.229518"S	54°58'25.992563"W
MP 06	MP 07	8.349.347,9524	718.003,5598	81°17'55"	63,292 m	1.00018780	14°55'17.899516"S	54°58'23.902584"W
MP 07	MP 01	8.349.416,8529	717.988,9042	77°59'31"	58,407 m	1.00018772	14°55'15.662653"S	54°58'24.413837"W

Área: 5.550,012 m²

Área: 0,5550 ha

Perímetro: 314,080 m

Escala Gráfica:



Planta de Situação:



PLANIALTIMÉTRICO CADASTRAL

PROJETO:

PLANIALTIMÉTRICO CADASTRAL

PROPRIEDADE / IMÓVEL:

Area Desmembrada - (Parque Ecologico)

PROPRIETÁRIO:

PREFEITURA MUNICIPAL DE NOVA BRASILANDIA

ÁREA:

5.550,012 m²

PERÍMETRO:

314,080 m

CNPJ nº:

15.023.963/0001-88

DATA:

26/10/2022

MUNICÍPIO:

Nova Brasilandia

UF:

MT

ESCALA:

1 / 1000

TRANSCRIÇÕES:

MATRÍCULAS:

Matricula 22.149

RESPONSÁVEL TÉCNICO:

VINICIUS DE CASTRO
MIRANDA:00667690190

Assinado de forma digital por VINICIUS DE
CASTRO:2022.10.30 09:22:31 -04'00'

Vinicius de Castro Miranda
Engº Florestal e Tecnº Geoprocessamento
Crea nº MT022589
ART nº 1220220203908

CONFERE:

VINICIUS DE CASTRO
MIRANDA:006676901
90

Assinado de forma digital por
VINICIUS DE CASTRO
MIRANDA:00667690190
Dados: 2022.10.30 03:22:47
-04'00'

VISTO:

MEMORIAL DESCRITIVO

Proprietário: PREFEITURA MUNICIPAL DE NOVA BRASILÂNDIA

CNPJ nº: 15.023.963/0001-88

Propriedade: ÁREA DE DESMEMBRADA - (Parque Ecológico)

Local: Nova Brasilândia

UF: MT

Perímetro: 314,080 m

Área: 5.550,012 m²

Matrícula: 22.149

DESCRIÇÃO

Inicia-se a descrição deste perímetro no vértice **MP 01**, de coordenadas **N 8.349.416,85m** e **E 717.988,90m**; deste, segue confrontando com **ÁREA REMANESCENTE/MAT 22.149**, com os seguintes azimutes e distâncias: 108°08'37" e 46,54 m até o vértice **MP 02**, de coordenadas **N 8.349.402,36m** e **E 718.033,13m**; deste, segue confrontando com **ÁREA REMANESCENTE/ MAT 22.149**, com os seguintes azimutes e distâncias: 167°41'24" e 19,82 m até o vértice **MP 03**, de coordenadas **N 8.349.383,00m** e **E 718.037,36m**; deste, segue confrontando com **PERIMETRO URBANO**, com os seguintes azimutes e distâncias: 250°38'40" e 40,69 m até o vértice **MP 04**, de coordenadas **N 8.349.369,51m** e **E 717.998,97m**; 167°59'30" e 22,04 m até o vértice **MP 05**, de coordenadas **N 8.349.347,95m** e **E 718.003,56m**; 261°17'55" e 63,29 m até o vértice **MP 06**, de coordenadas **N 8.349.338,38m** e **E 717.941,00m**; deste, segue confrontando com **MT-140**, com os seguintes azimutes e distâncias: 352°05'05" e 66,96 m até o vértice **MP 07**, de coordenadas **N 8.349.404,70m** e **E 717.931,78m**; deste, segue confrontando com **ÁREA REMANESCENTE/ MAT 22.149**, com os seguintes azimutes e distâncias: 77°59'31" e 58,41 m até o vértice **MP 01**, ponto inicial da descrição deste perímetro. Todas as coordenadas aqui descritas estão no Sistema Geodésico Brasileiro, a partir , de coordenadas N m e E m, e encontram-se representadas no Sistema U T M, referenciadas ao **Meridiano Central nº 57°00'**, fuso -21, tendo como datum o SIRGAS2000. Todos os azimutes e distâncias, área e perímetro foram calculados no plano de projeção U T M.

Observações:A planta anexa é parte integrante deste memorial descritivo.

Cuiabá - MT, 26 Outubro de 2022.

VINICIUS DE CASTRO
MIRANDA:0066769019
0

Assinado de forma digital por
VINICIUS DE CASTRO
MIRANDA:00667690190
Dados: 2022.12.21 08:58:15 -04'00'

Vinicius de Castro Miranda
Engº Florestal e Tecnº Geoprocessamento
CREA – MT 022589 – Cod. INCRA: VIMD
ART nº 1220220203908



Anotação de Responsabilidade Técnica -
ART Lei nº 6.496, de 7 de dezembro de 1977

CREA-MT

ART DE OBRA/SERVIÇO
1220220203908

Conselho Regional de Engenharia e Agronomia do CREA-MT

1. Responsável Técnico

VINICIUS DE CASTRO MIRANDA

RNP: 1209360241

Título Profissional: TECNÓLOGO EM GEOPROCESSAMENTO - ENGENHEIRO FLORESTAL

Registro: 22589

Empresa Contratada:

Registro:

2. Dados do Contrato

Contratante: PREFEITURA MUNICIPAL DE NOVA BRASILANDIA

CPF/CNPJ: 15.023.963/0001-88

Rua: AV VEREADOR GENIVAL NUNES ARAUJO

Número: 267

Complemento: AREA PARA DESMEMBRAMENTO

Bairro: CENTRO

País: Brasil

Cidade: NOVA BRASILÂNDIA

UF: MT

CEP: 78.860-000

Contrato:

Celebrado em: 20/10/2022

Valor: R\$ 1.200,00

Tipo de Contratante: PESSOA JURÍDICA DE DIREITO PÚBLICO

Ação Institucional:

3. Dados Obra/Serviço

Logradouro	Bairro	Número	Complemento	Cidade	UF	País	Cep	Coordenada
AV VEREADOR GENIVAL NUNES ARAUJO	CENTRO	267	AREA PARA DESMEMBRAMENTO	NOVA BRASILÂNDIA	MT	BRA	78.860-000	014°55'16,94" S 054°58'25,11" O
Data de Início: 24/10/2022		Previsão Término: 04/11/2022			Código:			
Tipo Proprietário: PESSOA JURÍDICA DE DIREITO PÚBLICO		Proprietário: PREFEITURA MUNICIPAL DE NOVA BRASILANDIA			CPF/CNPJ: 15.023.963/0001-88			
Finalidade: CADASTRAL								

4. Atividades Técnicas

Grupo/Subgrupo	Atividade Profissional	Obra/Serviço	Complemento	Quantidade	Unidade
Topografia - Levantamentos Topográficos Básicos					
	Coleta de dados	de levantamento topográfico	planimétrico	1,0000	unidade
	Projeto	de levantamento topográfico	planimétrico	1,0000	unidade
Após a conclusão das atividades técnicas o profissional deverá proceder a baixa desta ART					

5. Observações

ÁREA PARA DESMEMBRAMENTO

6. Declarações

Acessibilidade: Declaro que as regras de acessibilidade previstas nas normas técnicas da ABNT, na legislação específica e no Decreto nº 5.296, de 2 de dezembro de 2004, não se aplicam às atividades profissionais acima relacionadas.

7. Entidade de Classe

8. Assinaturas

Declaro serem verdadeiras as informações acima.

Local VINICIUS DE CASTRO / data
 MIRANDA:00667690190 Assinatura de firma digital por VINICIUS DE CASTRO MIRANDA:00667690190
 Data: 2023.10.30 09:23:25 -04'00'

006.676.901-90 - VINICIUS DE CASTRO MIRANDA

15.023.963/0001-88 - PREFEITURA MUNICIPAL DE NOVA BRASILANDIA

9. Informações

A ART é válida somente quando quitada, mediante apresentação do comprovante do pagamento ou conferência no site do Crea.
 A autenticidade deste documento pode ser verificada no site www.crea-mt.org.br ou www.confex.org.br.
 A guarda da via assinada da ART será de responsabilidade do profissional e do contratante com o objetivo de documentar o vínculo contratual.

www.crea-mt.org.br cate@crea-mt.org.br
 tel: (65)3315-3000



CREA-MT
 Conselho Regional de Engenharia e Agronomia do Mato Grosso

Nosso Número: 14000000008614925

Valor ART: R\$ 88,78

Registrada em 26/10/2022

Valor Pago: R\$ 88,78

ART DE OBRASERVÇÃO
1220220203908

Associação de Responsabilidade Técnica - ART Lei nº 8.486, de 7 de dezembro de 1977



Conselho Regional de Engenharia e Agronomia do CREA-MT

1. Responsável Técnico	2. Responsável Técnico
Nome do Profissional	Nome do Profissional
CPF	CPF
Assinatura	Assinatura

3. Dados do Contrato	4. Dados do Contrato
Objeto do Contrato	Objeto do Contrato
Valor do Contrato	Valor do Contrato
Assinatura	Assinatura

5. Dados do Contrato	6. Dados do Contrato
Objeto do Contrato	Objeto do Contrato
Valor do Contrato	Valor do Contrato
Assinatura	Assinatura

7. Dados do Contrato	8. Dados do Contrato
Objeto do Contrato	Objeto do Contrato
Valor do Contrato	Valor do Contrato
Assinatura	Assinatura

9. Dados do Contrato	10. Dados do Contrato
Objeto do Contrato	Objeto do Contrato
Valor do Contrato	Valor do Contrato
Assinatura	Assinatura





11. Dados do Contrato	12. Dados do Contrato
Objeto do Contrato	Objeto do Contrato
Valor do Contrato	Valor do Contrato
Assinatura	Assinatura

13. Dados do Contrato	14. Dados do Contrato
Objeto do Contrato	Objeto do Contrato
Valor do Contrato	Valor do Contrato
Assinatura	Assinatura

CREA-MT

Associação de Responsabilidade Técnica - ART Lei nº 8.486, de 7 de dezembro de 1977

CONVENÇÕES

-  Vértices Tipo M
-  Vértices Tipo P
-  Vértices Tipo V
-  Perímetro



Orientação

Convergência e declinação do ponto: MP 01

Elipsóide: SIRGAS2000

Latitude $\phi = 14^{\circ}55'08.159517''$ S

Longitude $\lambda = 54^{\circ}58'20.762563''$ W

Data: 24/03/2000



c = Convergência meridiana: $-00^{\circ}31'19.950773''$

d = Declinação magnética: $-15^{\circ}37'19.521811''$

ad = Variação anual da dec. magnética: $-00^{\circ}09'32.656087''$

**PERIMETRO URBANO
COHAB DURVAL THOMAZ**

MT - 140

VALDINO GOMES DE CAMPOS

PARQUE ECOLÓGICO

PERIMETRO URBANO

De	Para	Coord. NEV	Coord. EOV	Altitude	Distância	Fator K	Latitude	Longitude
MP 01	MP 02	8.349.551.7260	718.102.4016	111.19300	14.848 m	1.00018854	14°55'08.159517"S	54°58'20.762563"W
MP 02	MP 03	8.349.626.3171	718.071.8784	265.7120	35.712 m	1.00018877	14°55'08.159517"S	54°58'21.102649"W
MP 03	MP 04	8.349.612.9200	718.073.8317	172.48132	15.512 m	1.00018818	14°55'08.159517"S	54°58'21.102649"W
MP 04	MP 05	8.349.613.7214	718.104.6472	84.96137	26.942 m	1.00018838	14°55'08.159517"S	54°58'20.762563"W
MP 05	MP 06	8.349.450.3465	718.133.8054	172.7030	213.773 m	1.00018851	14°55'18.296515"S	54°58'19.950562"W
MP 06	MP 07	8.349.281.2002	718.086.3277	259.7018	66.491 m	1.00018815	14°55'18.296515"S	54°58'21.102649"W
MP 07	MP 08	8.349.463.3381	718.065.0429	140.2121	12.205 m	1.00018814	14°55'18.296515"S	54°58'21.102649"W
MP 08	MP 09	8.349.395.2441	718.045.9697	259.5700	20.698 m	1.00018803	14°55'18.296515"S	54°58'22.222564"W
MP 09	MP 10	8.349.382.8169	718.048.4271	168.7030	14.754 m	1.00018804	14°55'18.296515"S	54°58'22.222564"W
MP 10	MP 11	8.349.258.9596	718.053.8783	187.4020	28.542 m	1.00018807	14°55'18.296515"S	54°58'22.222564"W
MP 11	MP 12	8.349.058.5861	718.043.8860	153.9437	11.205 m	1.00018802	14°55'18.296515"S	54°58'22.222564"W
MP 12	MP 13	8.349.382.8963	718.057.3862	149.1140	28.905 m	1.00018798	14°55'18.296515"S	54°58'22.222564"W
MP 13	MP 14	8.349.402.2996	718.053.1443	247.4124	19.816 m	1.00018796	14°55'18.296515"S	54°58'22.222564"W
MP 14	MP 15	8.349.415.8509	717.988.9043	280.0637	46.544 m	1.00018772	14°55'18.296515"S	54°58'22.222564"W
MP 15	MP 16	8.349.454.7013	717.931.7785	257.9831	59.407 m	1.00018742	14°55'18.296515"S	54°58'20.762563"W
MP 16	MP 17	8.349.615.7940	717.903.1223	302.7030	208.078 m	1.00018729	14°55'18.296515"S	54°58'21.102649"W
MP 17	MP 01	8.349.645.5050	718.100.1449	78.4330	200.233 m	1.00018832	14°55'08.159517"S	54°58'20.762563"W

Área: 45.721,188 m²
Perímetro: 1.018,086 m



Planta de Situação:



PLANIALTIMÉTRICO CADASTRAL

PROJETO:
PLANIALTIMÉTRICO CADASTRAL
PROPRIEDADE / IMÓVEL:
ÁREA DE REMANESCENTE - (Parque Ecológico)
PROPRIETÁRIO:
PREFEITURA MUNICIPAL DE NOVA BRASILÂNDIA

ÁREA:
45.721,188 m²

PERÍMETRO:
1.018,086 m

CNPJ nº:
15.023.963/0001-88

DATA:
26/10/2022

MUNICÍPIO:
Nova Brasília

UF:
MT

ESCALA:
1 / 2200

TRANSCRIÇÕES:

RESPONSÁVEL TÉCNICO:

CONFERE:

VISTO:

MATRÍCULAS:
Matricula 22.149

VINICIUS DE CASTRO
MIRANDA.0066.7690190
Vinicius de Castro Miranda
Engº Florestal e Tecnº Geoprocessamento
Crea nº MT022589
ART nº 1220220204206

MEMORIAL DESCRITIVO

Proprietário: PREFEITURA MUNICIPAL DE NOVA BRASILANDIA

CNPJ nº: 15.023.963/0001-88

Propriedade: AREA DE REMANESCENTE - (Parque Ecologico)

Local: Nova Brasilândia

UF: MT

Perímetro: 1.018,086 m

Área: 45.721,188 m²

Matrícula: 22.149

DESCRIÇÃO

Inicia-se a descrição deste perímetro no vértice **MP 01**, de coordenadas **N 8.349.646,51m** e **E 718.100,14m**; deste, segue confrontando com **VALDINO GOMES DE CAMPOS**, com os seguintes azimutes e distâncias: **171°19'00"** e **14,95 m** até o vértice **MP 02**, de coordenadas **N 8.349.631,73m** e **E 718.102,40m**; deste, segue confrontando com **ETA**, com os seguintes azimutes e distâncias: **263°37'25"** e **30,71 m** até o vértice **MP 03**, de coordenadas **N 8.349.628,32m** e **E 718.071,88m**; **172°46'12"** e **15,51 m** até o vértice **MP 04**, de coordenadas **N 8.349.612,93m** e **E 718.073,83m**; **84°49'13"** e **30,94 m** até o vértice **MP 05**, de coordenadas **N 8.349.615,72m** e **E 718.104,65m**; deste, segue confrontando com **VALDINO GOMES DE CAMPOS**, com os seguintes azimutes e distâncias: **172°09'38"** e **213,77 m** até o vértice **MP 06**, de coordenadas **N 8.349.403,95m** e **E 718.133,81m**; deste, segue confrontando com **PERIMETRO URBANO**, com os seguintes azimutes e distâncias: **259°03'18"** e **66,49 m** até o vértice **MP 07**, de coordenadas **N 8.349.391,32m** e **E 718.068,52m**; **346°31'21"** e **12,36 m** até o vértice **MP 08**, de coordenadas **N 8.349.403,34m** e **E 718.065,64m**; **255°53'50"** e **20,70 m** até o vértice **MP 09**, de coordenadas **N 8.349.398,29m** e **E 718.045,57m**; **168°50'00"** e **14,75 m** até o vértice **MP 10**, de coordenadas **N 8.349.383,82m** e **E 718.048,43m**; **167°40'26"** e **25,54 m** até o vértice **MP 11**, de coordenadas **N 8.349.358,87m** e **E 718.053,88m**; **253°04'37"** e **11,28 m** até o vértice **MP 12**, de coordenadas **N 8.349.355,59m** e **E 718.043,09m**; deste, segue confrontando com **PARQUE ECOLÓGICO**, com os seguintes azimutes e distâncias: **348°11'46"** e **28,01 m** até o vértice **MP 13**, de coordenadas **N 8.349.383,00m** e **E 718.037,36m**; **347°41'24"** e **19,82 m** até o vértice **MP 14**, de coordenadas **N 8.349.402,36m** e **E 718.033,13m**; **288°08'37"** e **46,54 m** até o vértice **MP 15**, de coordenadas **N 8.349.416,85m** e **E 717.988,90m**; **257°59'31"** e **58,41 m** até o vértice **MP 16**, de coordenadas **N 8.349.404,70m** e **E 717.931,78m**; deste, segue confrontando com **MT - 140**, com os seguintes azimutes e distâncias: **352°05'06"** e **208,08 m** até o vértice **MP 17**, de coordenadas **N 8.349.610,79m** e **E 717.903,12m**; deste, segue confrontando com **PERIMETRO URBANO/ COHAB DURVAL THOMAZ**, com os seguintes azimutes e distâncias: **79°43'35"** e **200,23 m** até o vértice **MP 01**, ponto inicial da descrição deste perímetro. Todas as coordenadas aqui descritas estão no Sistema Geodésico Brasileiro, a partir, de coordenadas N m e E m, e encontram-se representadas no Sistema U T M, referenciadas ao **Meridiano Central nº 57°00'**, fuso -21, tendo como datum o SIRGAS2000. Todos os azimutes e distâncias, área e perímetro foram calculados no plano de projeção U T M.

Observações: A planta anexa é parte integrante deste memorial descritivo.

Cuiabá - MT, 26 Outubro de 2022.

VINICIUS DE CASTRO
MIRANDA:00667690190

Assinado de forma digital por VINICIUS DE
CASTRO MIRANDA:00667690190
Dados: 2022.11.01 09:20:44 -04'00'

Vinicius de Castro Miranda
Engº Florestal e Tecnº Geoprocessamento
CREA – MT 022589 – Cod. INCRA: VIMD
ART nº 1220220204206



Anotação de Responsabilidade Técnica -
ART Lei nº 6.496, de 7 de dezembro de 1977

CREA-MT

ART DE OBRA/SERVIÇO
1220220204206

Conselho Regional de Engenharia e Agronomia do CREA-MT

1. Responsável Técnico

VINICIUS DE CASTRO MIRANDA

RNP: 1209360241

Título Profissional: TECNÓLOGO EM GEOPROCESSAMENTO - ENGENHEIRO FLORESTAL

Registro: 22589

Empresa Contratada:

Registro:

2. Dados do Contrato

Contratante: PREFEITURA MUNICIPAL DE NOVA BRASILANDIA

CPF/CNPJ: 15.023.963/0001-88

Rua: AV VEREADOR GENIVAL NUNES ARAUJO

Número: 267

Complemento: AREA DE DOAÇÃO REMANESCENTE

Bairro: CENTRO

País: Brasil

Cidade: NOVA BRASILÂNDIA

UF: MT

CEP: 78.860-000

Contrato:

Celebrado em: 20/10/2022

Valor: R\$ 800,00

Tipo de Contratante: PESSOA JURÍDICA DE DIREITO PÚBLICO

Ação Institucional:

3. Dados Obra/Serviço

Logradouro	Bairro	Número	Complemento	Cidade	UF	País	Cep	Coordenada
AV VEREADOR GENIVAL NUNES ARAUJO	CENTRO	267	AREA DE DOAÇÃO REMANESCENTE	NOVA BRASILÂNDIA	MT	BRA	78.860-000	014°55'42.43" S 054°58'08.56" O
Data de Início: 24/10/2022		Previsão Término: 05/11/2022			Código:			
Tipo Proprietário: PESSOA JURÍDICA DE DIREITO PÚBLICO		Proprietário: PREFEITURA MUNICIPAL DE NOVA BRASILANDIA			CPF/CNPJ: 15.023.963/0001-88			
Finalidade: CADASTRAL								

4. Atividades Técnicas

Grupo/Subgrupo	Atividade Profissional	Obra/Serviço	Complemento	Quantidade	Unidade
Topografia - Levantamentos Topográficos Básicos					
	Coleta de dados	de levantamento topográfico	planimétrico	1,0000	unidade
	Projeto	de levantamento topográfico	planimétrico	1,0000	unidade

Após a conclusão das atividades técnicas o profissional deverá proceder a baixa desta ART

5. Observações

PROJETO HABITACIONAL - ÁREA DE DOAÇÃO REMANESCENTE

6. Declarações

Acessibilidade: Declaro que as regras de acessibilidade previstas nas normas técnicas da ABNT, na legislação específica e no Decreto nº 5.296, de 2 de dezembro de 2004, não se aplicam às atividades profissionais acima relacionadas.

7. Entidade de Classe

8. Assinaturas

Declaro serem verdadeiras as informações acima.

Local VINICIUS DE CASTRO / data
MIRANDA:00667690190
006.676.901-90 - VINICIUS DE CASTRO MIRANDA
15.023.963/0001-88 - PREFEITURA MUNICIPAL DE NOVA BRASILANDIA

9. Informações

A ART é válida somente quando quitada, mediante apresentação do comprovante do pagamento ou conferência no site do Crea.
A autenticidade deste documento pode ser verificada no site www.crea-mt.org.br ou www.confea.org.br.
A guarda da via assinada da ART será de responsabilidade do profissional e do contratante com o objetivo de documentar o vínculo contratual.

www.crea-mt.org.br cate@crea-mt.org.br
tel: (65)3315-3000



CREA-MT
Conselho Regional de Engenharia e Agronomia de
Mato Grosso

Nosso Número: 140000000008618017

Valor ART: R\$ 88,78

Registrada em 31/10/2022

Valor Pago: R\$ 88,78